


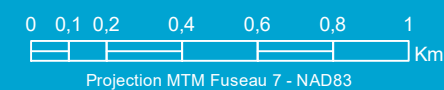
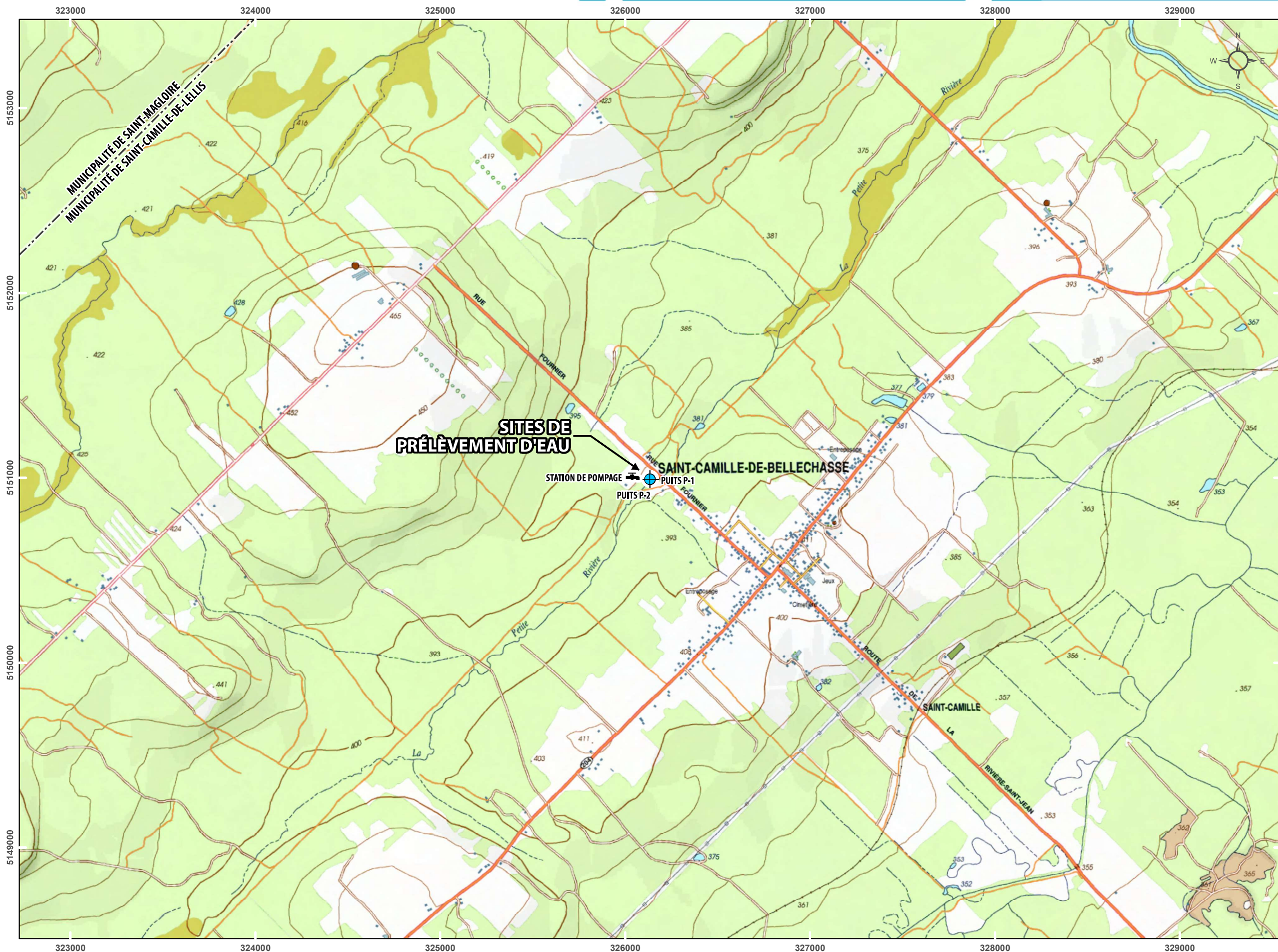


-  Puits municipal
-  Installation de production d'eau potable
-  Limite municipale

Note: La position et les dimensions des éléments illustrés sur ce plan sont relatives et ne doivent pas être utilisées aux fins de calculs.



CLIENT / **MUNICIPALITÉ DE SAINT-CAMILLE-DE-LELLIS**

PROJET / **ANALYSE DE LA VULNÉRABILITÉ DE LA SOURCE POUR LES PRÉLÈVEMENTS D'EAU SOUTERRAINE X0008957-1 ET X0008957-2**

TITRE / **FIGURE 1 PLAN DE LOCALISATION**

DOSSIER N° / <b>20189-101</b>	ÉCHELLE / <b>1:20 000</b>	DATE / <b>2021-07-09</b>
-------------------------------	---------------------------	--------------------------

VÉRIFIÉ PAR / <b>G.HUTTON</b>	DESSINÉ PAR / <b>D.PLANTE</b>	APPROUVÉ PAR / <b>G.CARRIER</b>
-------------------------------	-------------------------------	---------------------------------

FORMAT / <b>17X11</b>	RÉFÉRENCE(S) / <b>21109-200-102 21108-200-202</b>	FICHER / <b>20189-101-1.mxd</b>
-----------------------	---	---------------------------------