

PLAN D'URBANISME DE SAINT-JANVIER-DE-JOLY

TITRE DE LA CARTE :





PLAN D'URBANISME

**AFFECTATIONS DU SOL
ET DENSITÉS D'OCCUPATION**






LÉGENDE

AIRES D'AFFECTATION

RÉSIDENTIELLE

	RI	Résidentielle à faible densité
	RVI	Résidentielle de villégiature à faible densité
	ZAPRI	Zone d'aménagement prioritaire pour fin résidentielle à faible densité
	ZRRI	Zone de réserve pour fin résidentielle à faible densité


COMMERCIALE

	MI	Mixte (résidentielle et commerciale)
	ZAPMI	Zone d'aménagement prioritaire pour fin mixte (résidentielle et commerciale)
	ZRMI	Zone de réserve pour fin mixte (résidentielle et commerciale)
	MII	Mixte (commerciale et industrielle)
	ZAPMII	Zone d'aménagement prioritaire pour fin mixte (commerciale et industrielle)

PUBLIQUE ET INSTITUTIONNELLE

 **S** Service public et institutionnel


INDUSTRIELLE

 **ZRI** Zone de réserve pour fin industrielle

AGRICOLE ET FORESTIÈRE

 **AF** Agroforestière

PARCS ET ESPACES VERTS

 **PR** Parc et espace vert (récréation)

TRANSPORT

 **TI** Réseau de transport routier

 **TII** Chemin de fer

Table de correspondance entre les zones des plans de zonage et du plan d'urbanisme

ZONES DES PLANS DE ZONAGE CORRESPONDANTES	ZONES DU PLAN D'URBANISME
1 A	AF-1
2 A	AF-2
3 Ta	TI
4 A	AF-3
5 A	AF-4
6 Ta	TII
7 A	AF-5
8 A	AF-6
9 Ra	RI-1
10 R/C	MI-1
AUCUNE	ZAPMI-1 (me consulter)
11Ra	ZRRI-1
12 Ra	RI-2
AUCUNE	ZAPRI-1 (me consulter)
13 R/C	MI-2
AUCUNE	ZAPMI-2 (me consulter)
14 R/S	S-1
15 Ra	RI-3
17 I	ZRI-1
18 C/I	MII-1
AUCUNE	ZAPMII-1 (me consulter)
19 Cb	PR-1
20 A	AF-7
21 Re	RI-4
22 Rd	RVI-1
23 R/C	ZRMI-1
24 Ra	ZRRI-2