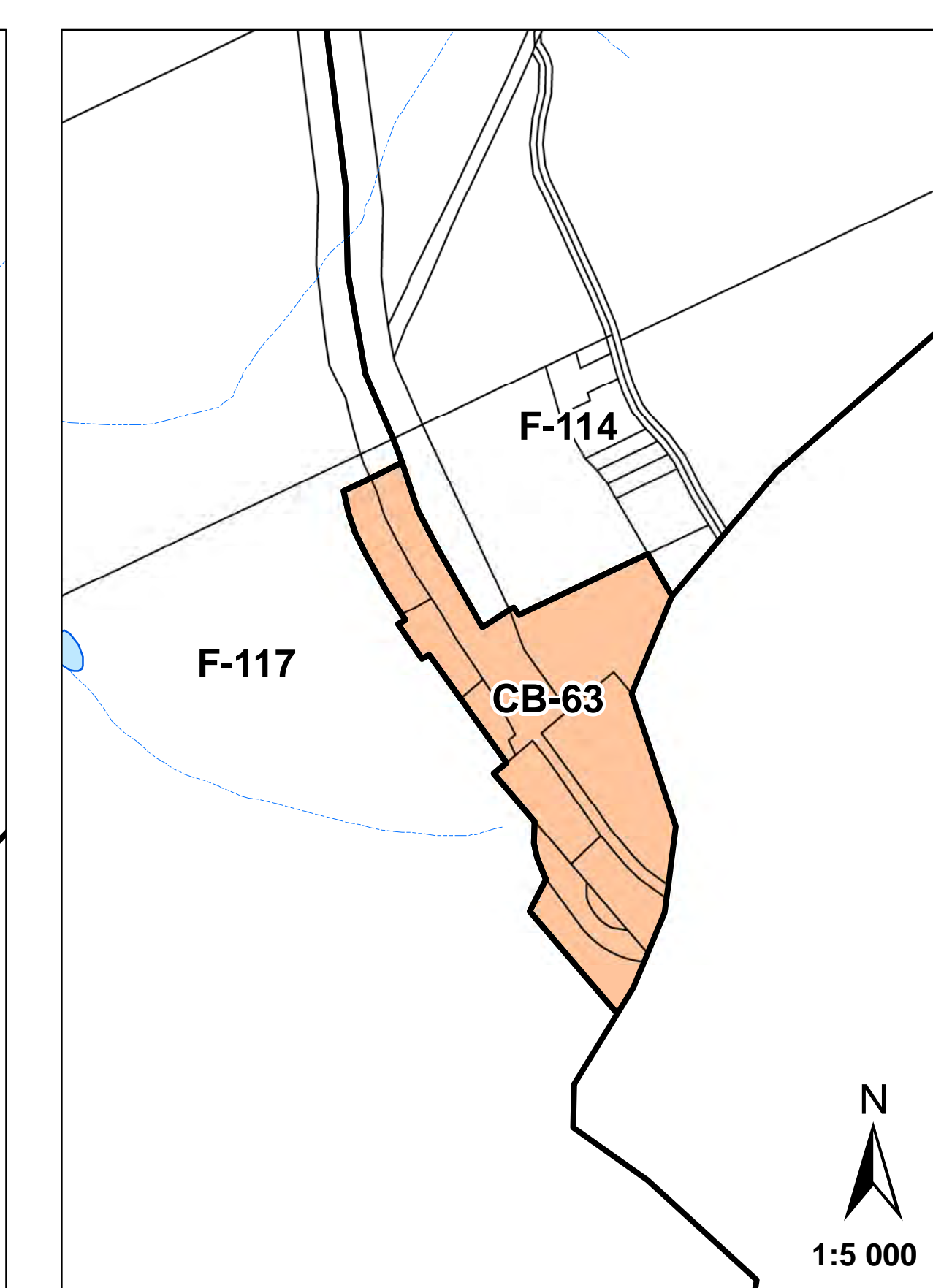
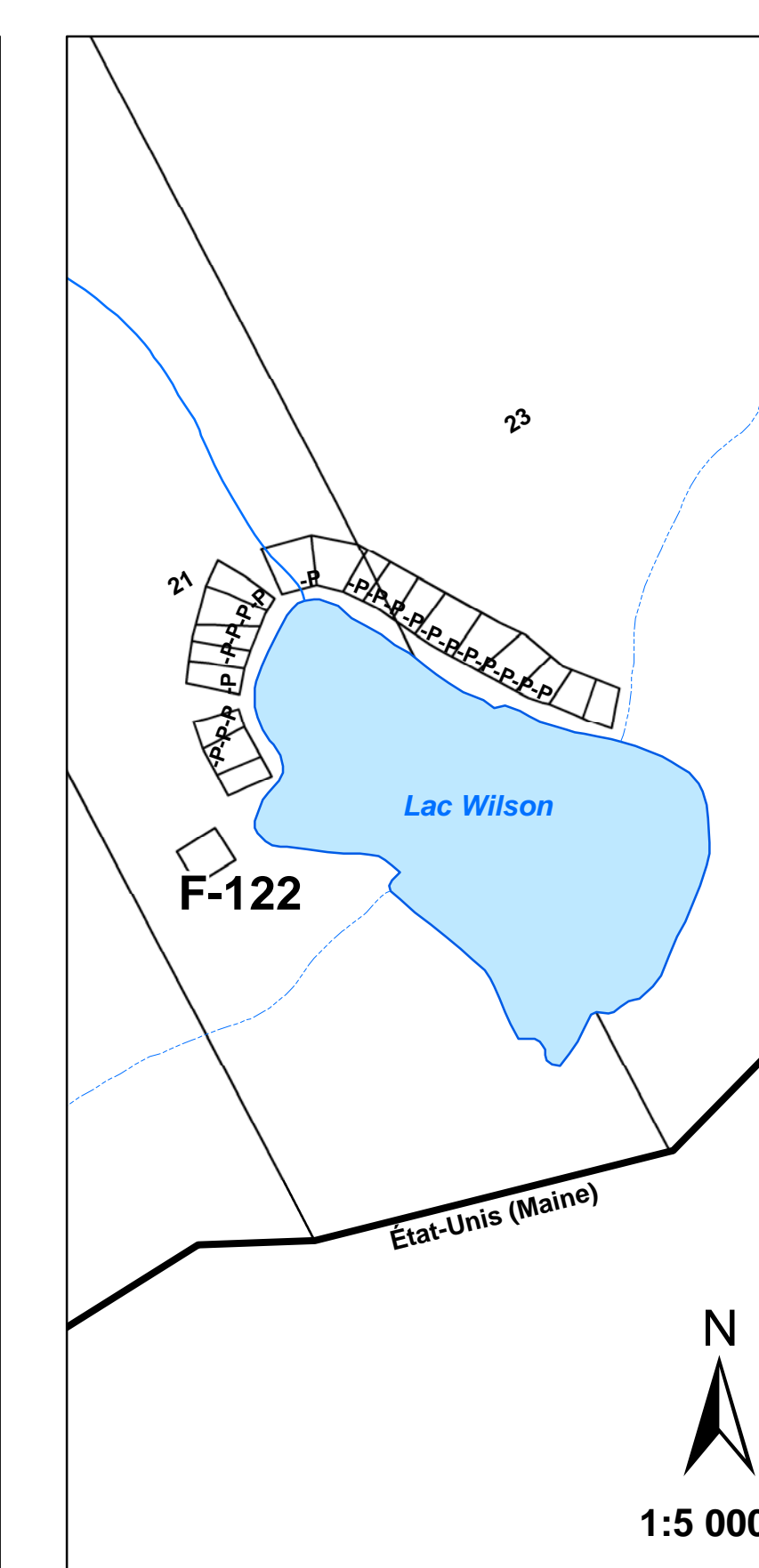
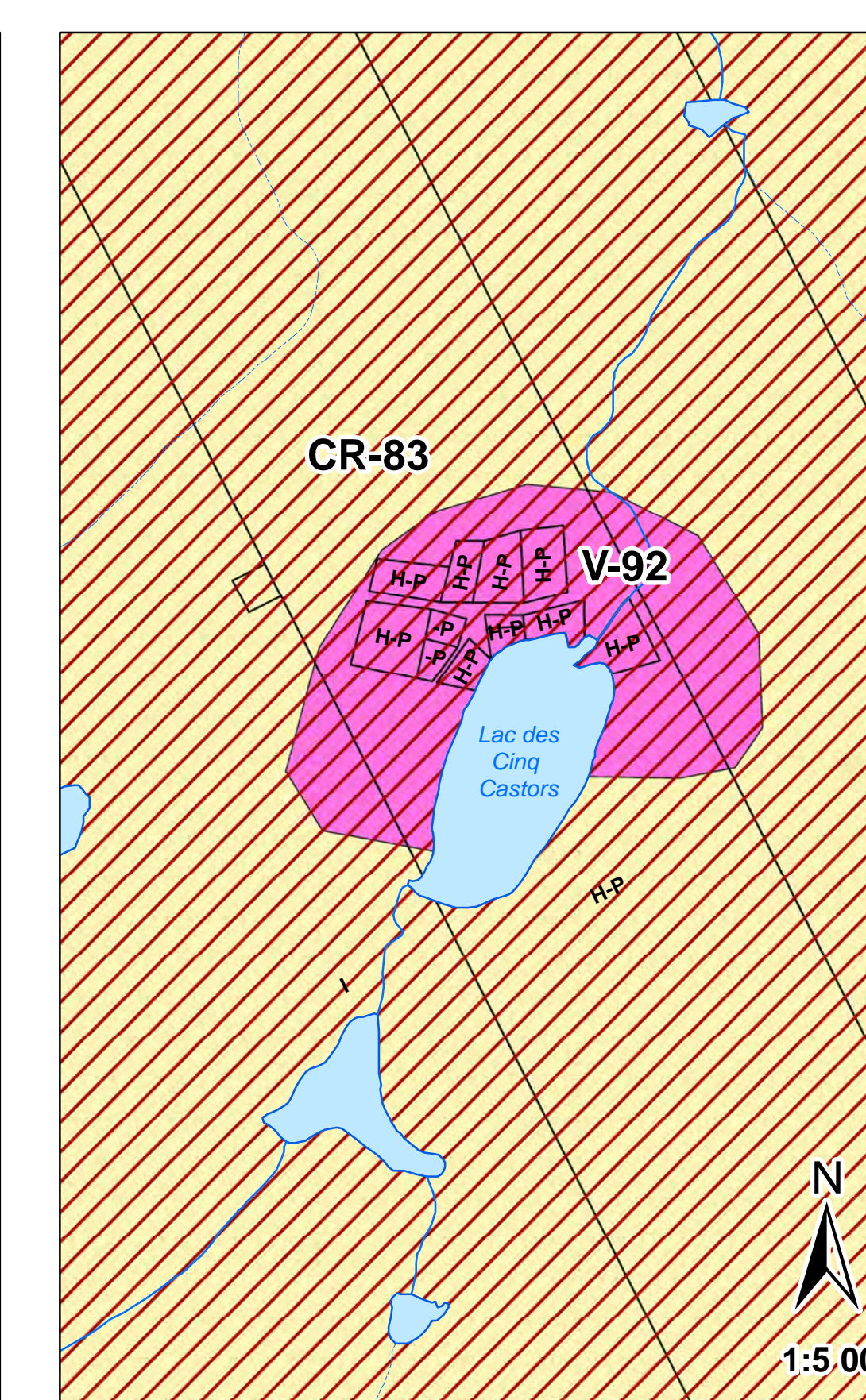
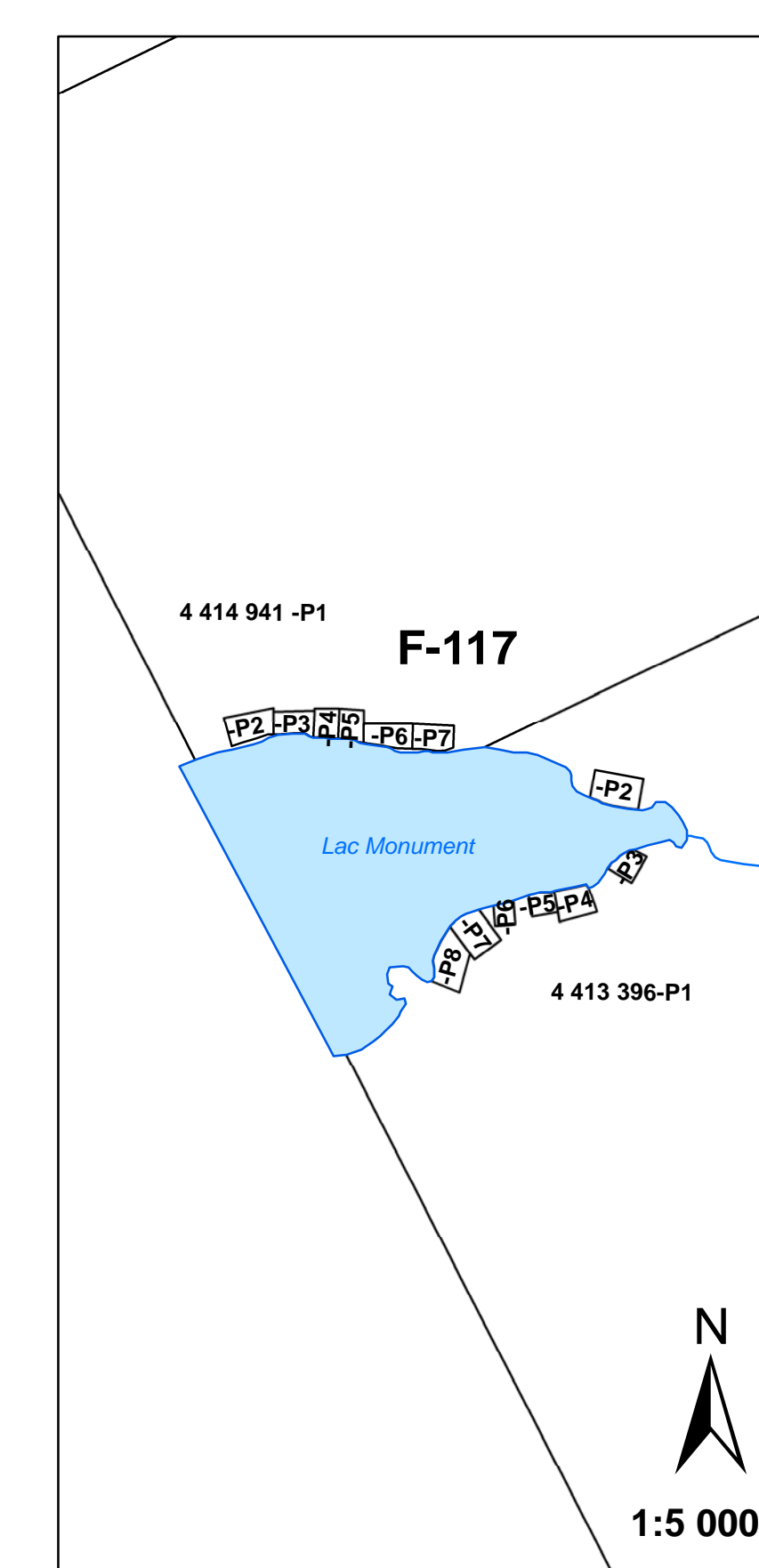
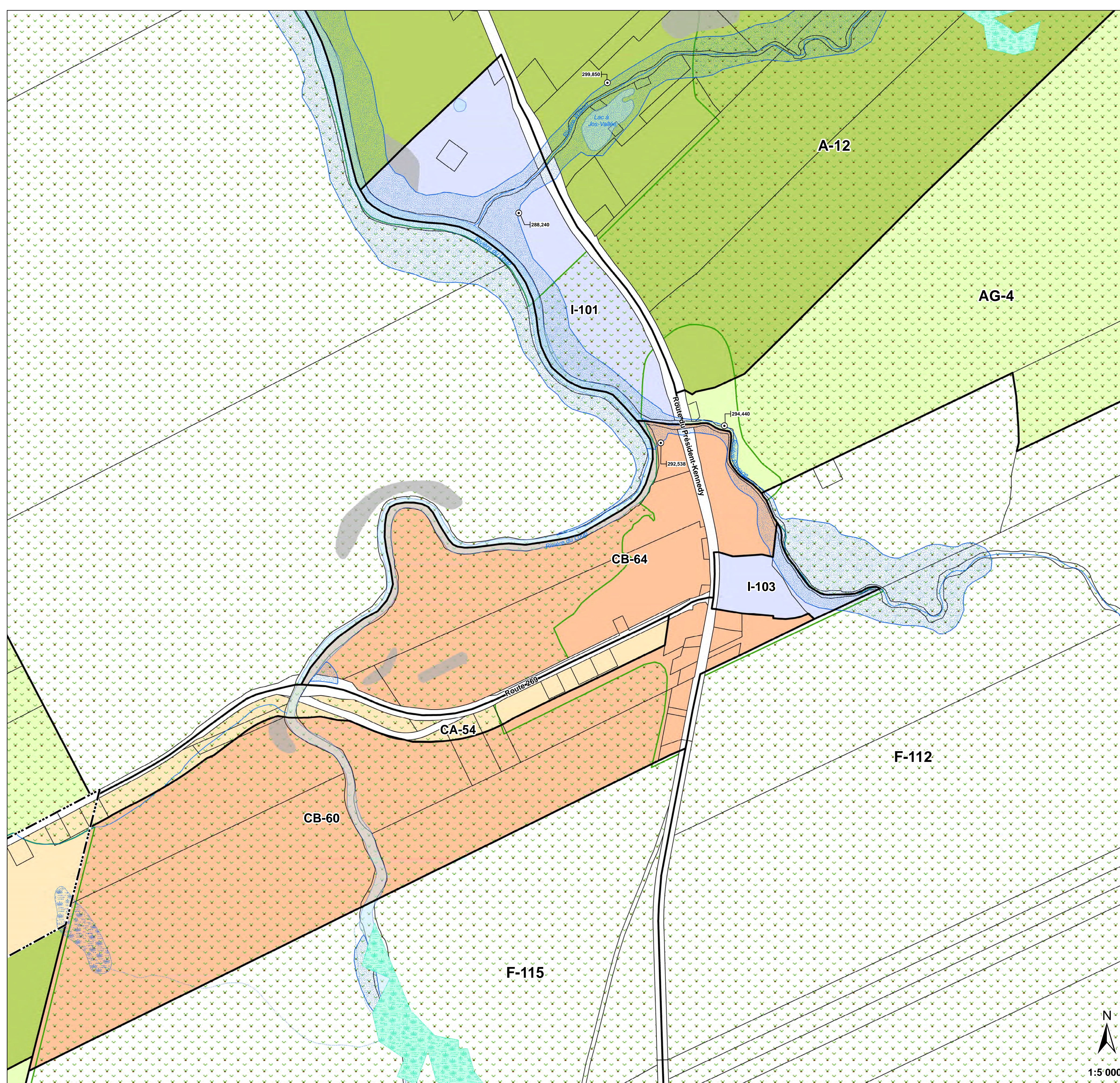
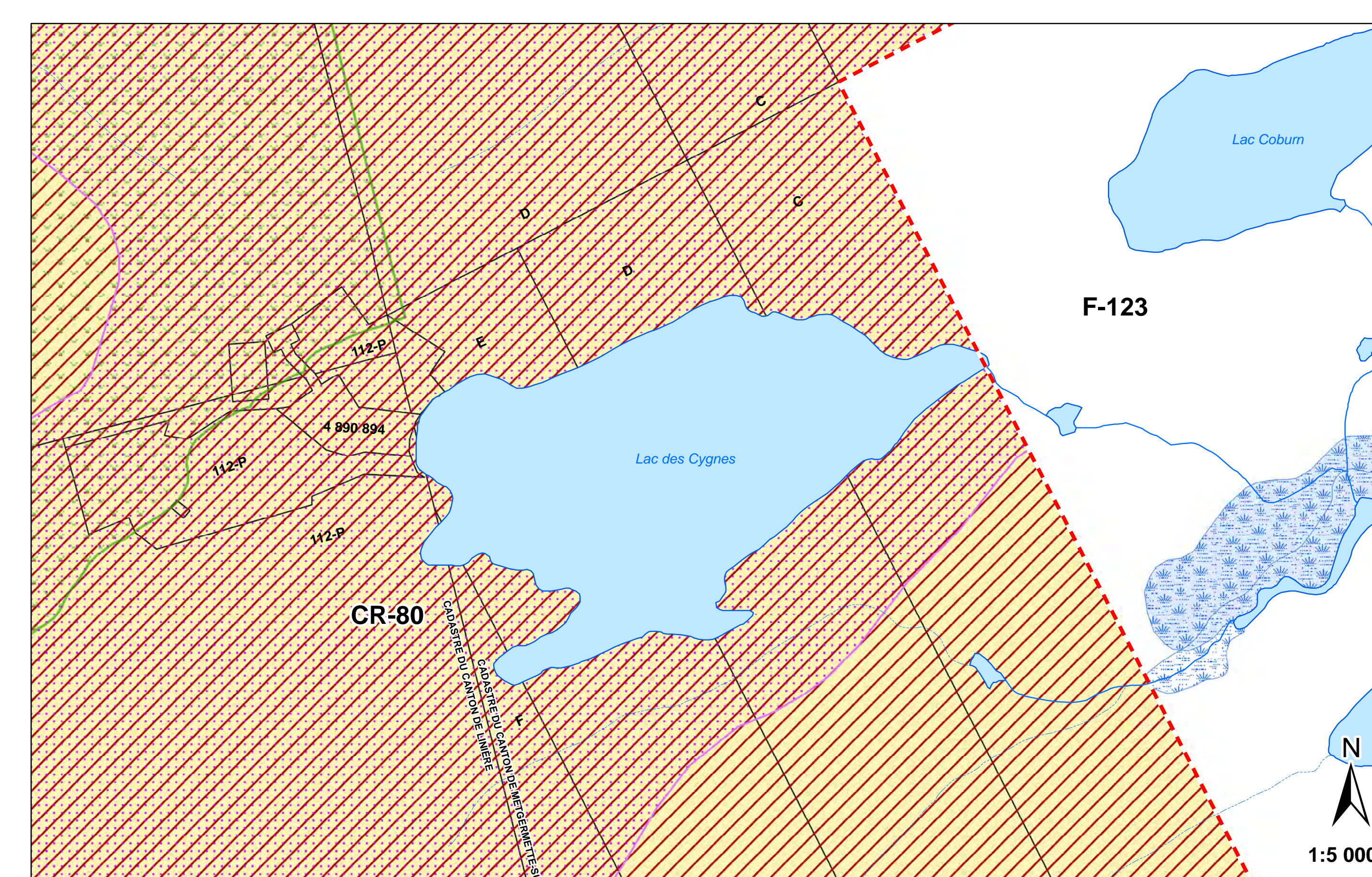
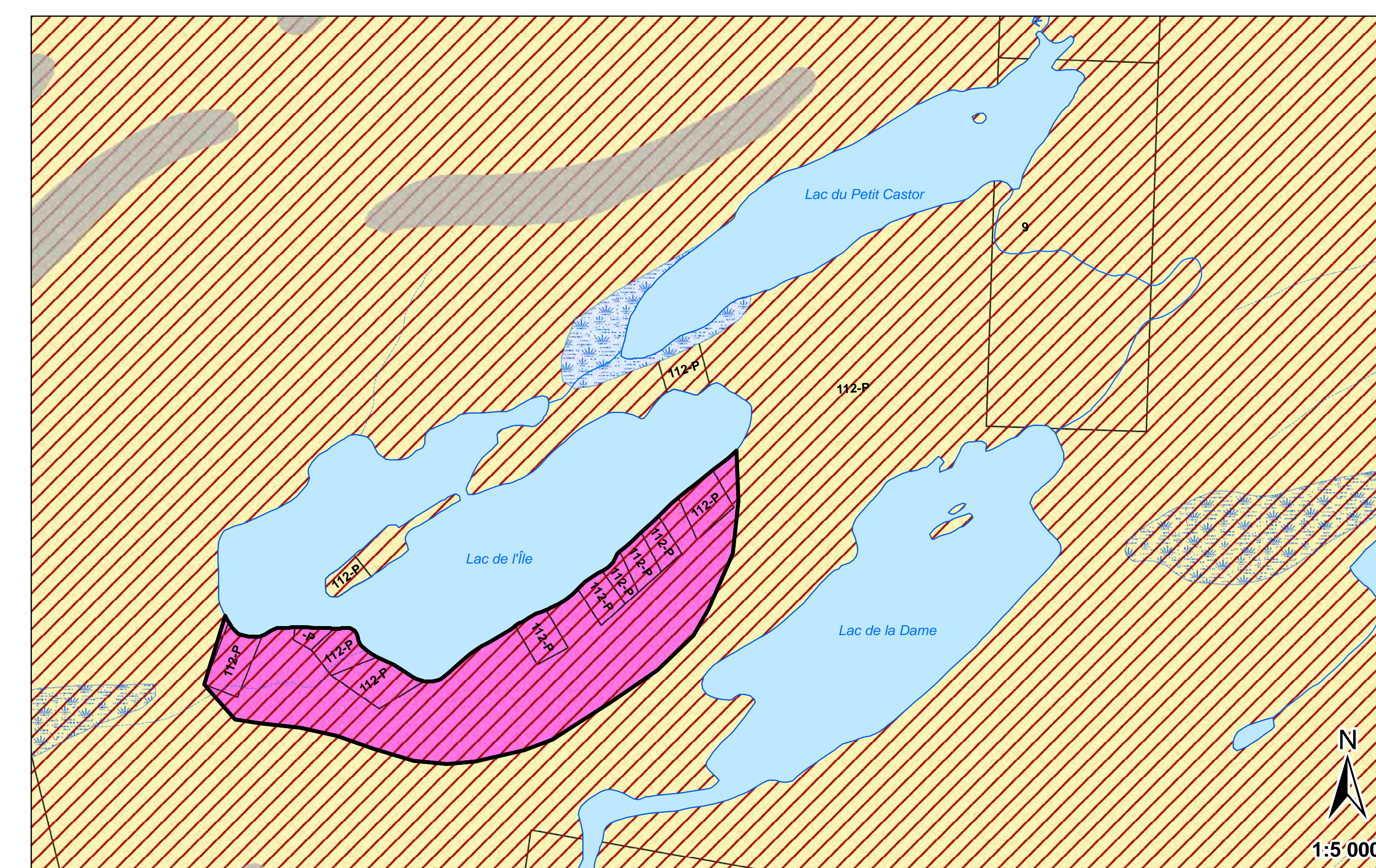
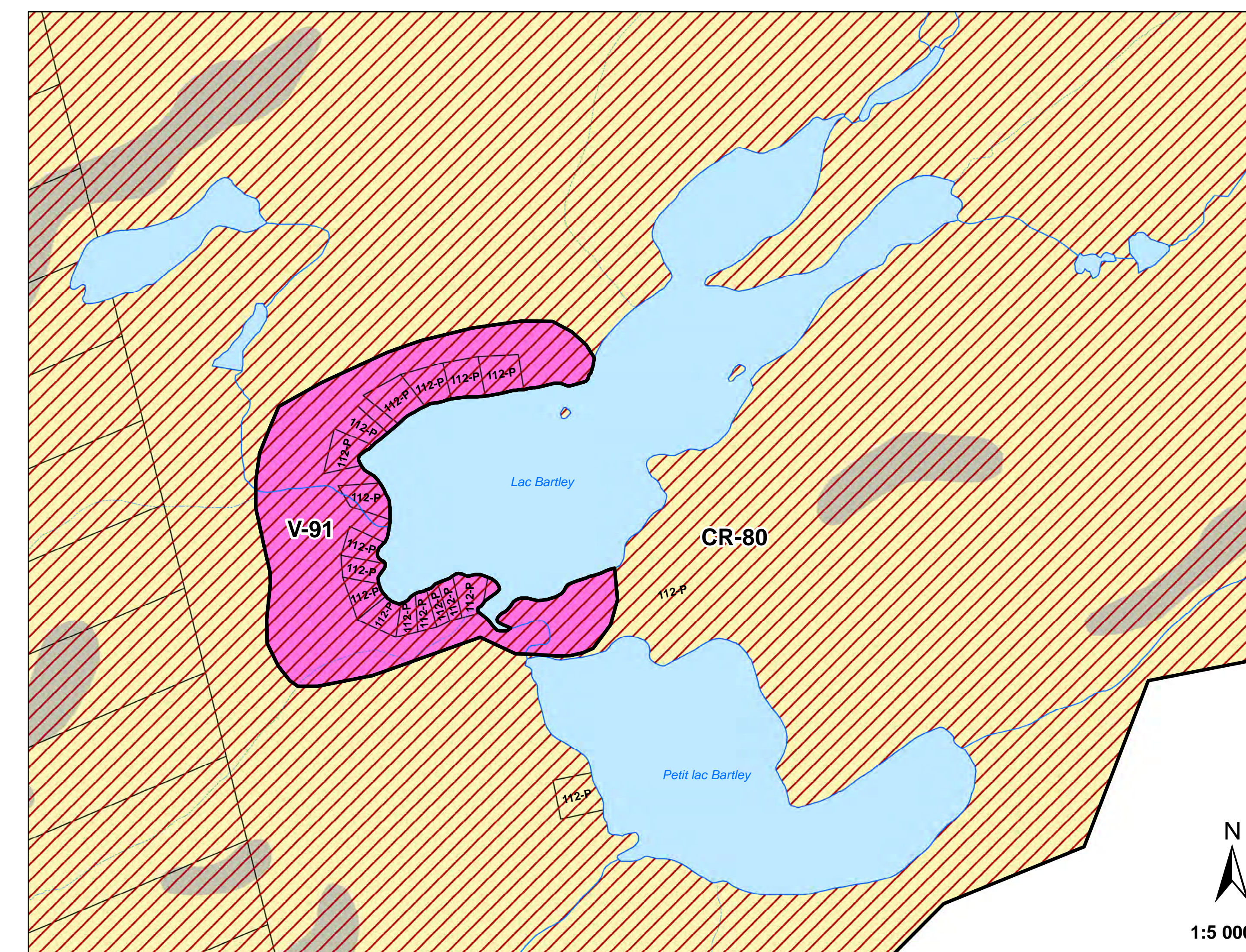
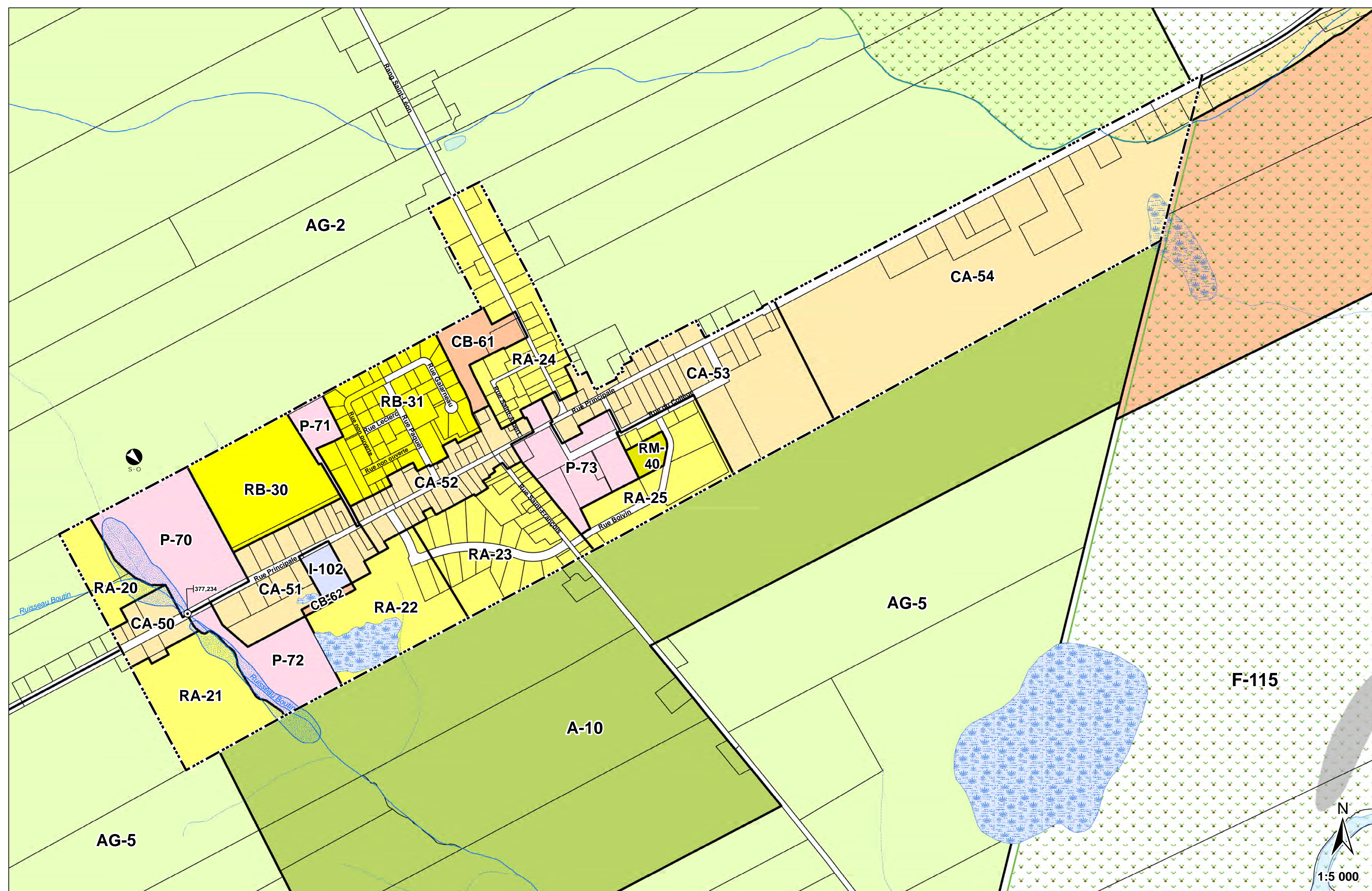


Légende

- Limite de zone**
- Résidentielle de faible à moyenne densité
 - Résidentielle de moyenne à forte densité
 - Maison mobile
 - Commerciale de voisinage
 - Commerciale d'envergure
 - Industrielle
 - Publique et institutionnelle
 - Villégature (Non assujéti à la LPTAA)
 - Conservation/Récréation (Non assujéti à la LPTAA)
 - Agricole
 - Agroforestière
 - Forestière (Non assujéti à la LPTAA)
 - Limite du périmètre urbain
 - Cadastre
- Hydrographie**
- Plan d'eau
 - Cours d'eau
 - Cours d'eau intermittent
- Contraintes naturelles**
- Vents dominants d'été (sud-ouest)
- Zone inondable**
- Zone inondable naturelle (0-20 ans)
 - Cote d'inondation
- Milieux humides**
- Marécage
 - Tourbière
 - Non classifié
- Ravage Armstrong (06-12-9019-93)**
- Aire de confinement (Ravage 06-12-9019-93)
 - Territoire d'intérêt récréotouristique
 - Terre du domaine public
 - Zec Jaro



GRILLE DE GESTION DU PLAN DE ZONAGE

Ce plan de zonage fait partie intégrante du règlement de zonage no 209-2006 de la municipalité de Saint-Théophile
 Date d'adoption: 07 novembre 2006
 Date d'entrée en vigueur: 22 novembre 2006

MODIFICATIONS:

Règlement no:	Date:
220-2007	29 Août 2007
243-2011	12 Juillet 2011
263-2018	18 avril 2018
295-2019	14 janvier 2020
304-2022	10 mai 2022
313-2024	20 septembre 2024

Maire : _____
 Directrice générale : _____

SOURCES:

Ce produit comporte de l'information géographique de base provenant du gouvernement du Québec
 © Gouvernement du Québec, tous droits réservés.

RÉFÉRENCE CARTOGRAPHIQUE:

M.T.M NAD83 (fuseau 7)

MUNICIPALITÉ RÉGIONALE DE COMITÉ DE BEAUCE-SARTIGAN
 Service d'aménagement du territoire
 Préparé par: Louise Roy, Urb.
 Géomatique: Stéphanie Gagnon
 Date d'impression: 30 septembre 2024