

MUNICIPALITÉ DE SAINT-HILAIRE -DE-DORSET (29020)

PLAN DE ZONAGE SECTEURS URBAIN ET RURAL

Feuillet 1/1

Légende

Limite de zone

- A Agricole
- AG Agroforestière
- F Forestière (Non assujettie à la LPTAA)
- PU Périmètre urbain
- Limite du périmètre urbain
- Cadastre

Hydrographie

- Plan d'eau
- Cours d'eau
- Vents dominants d'été (ouest)

Milieus humides

- Marécage
- Tourbière

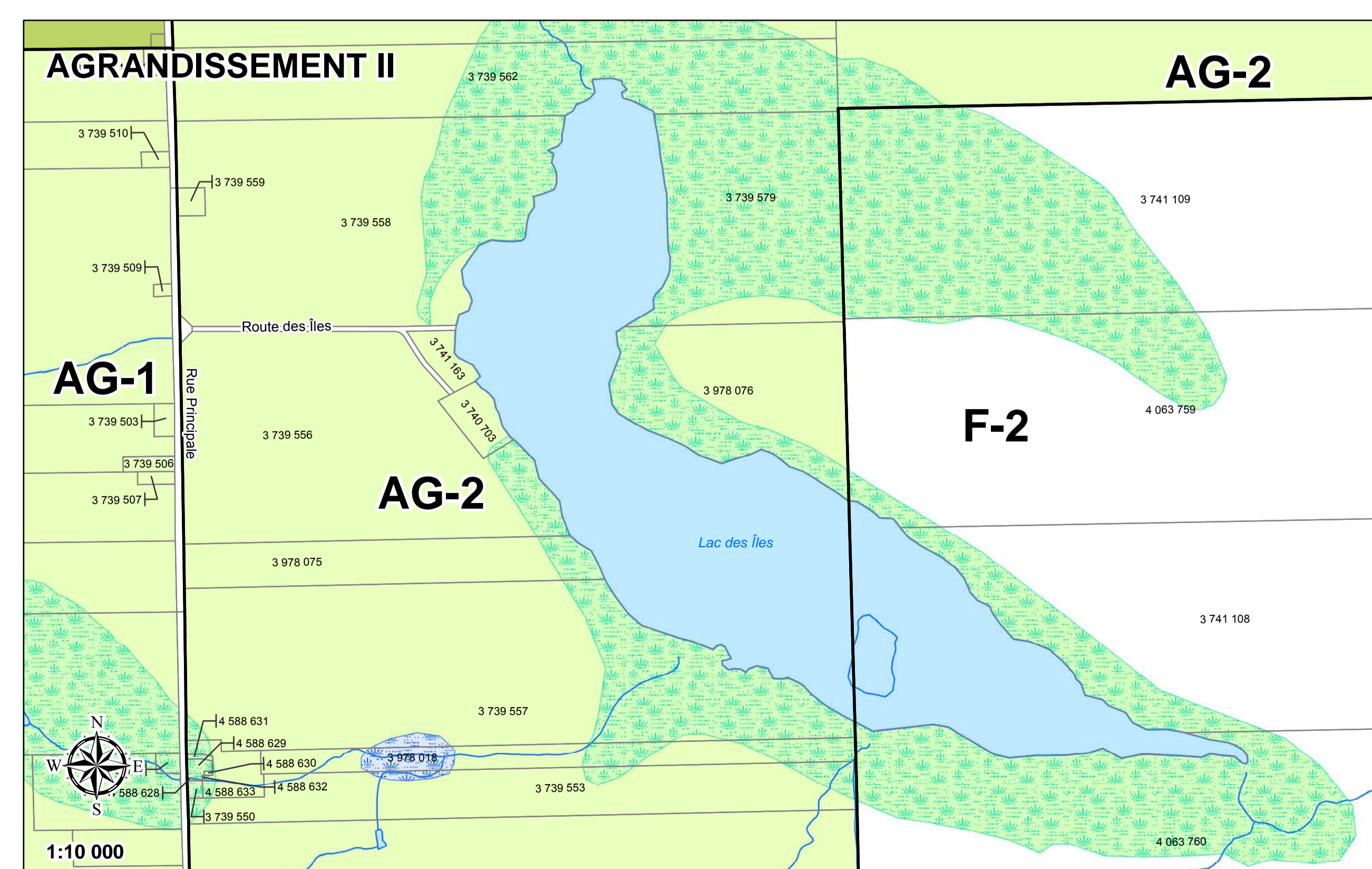
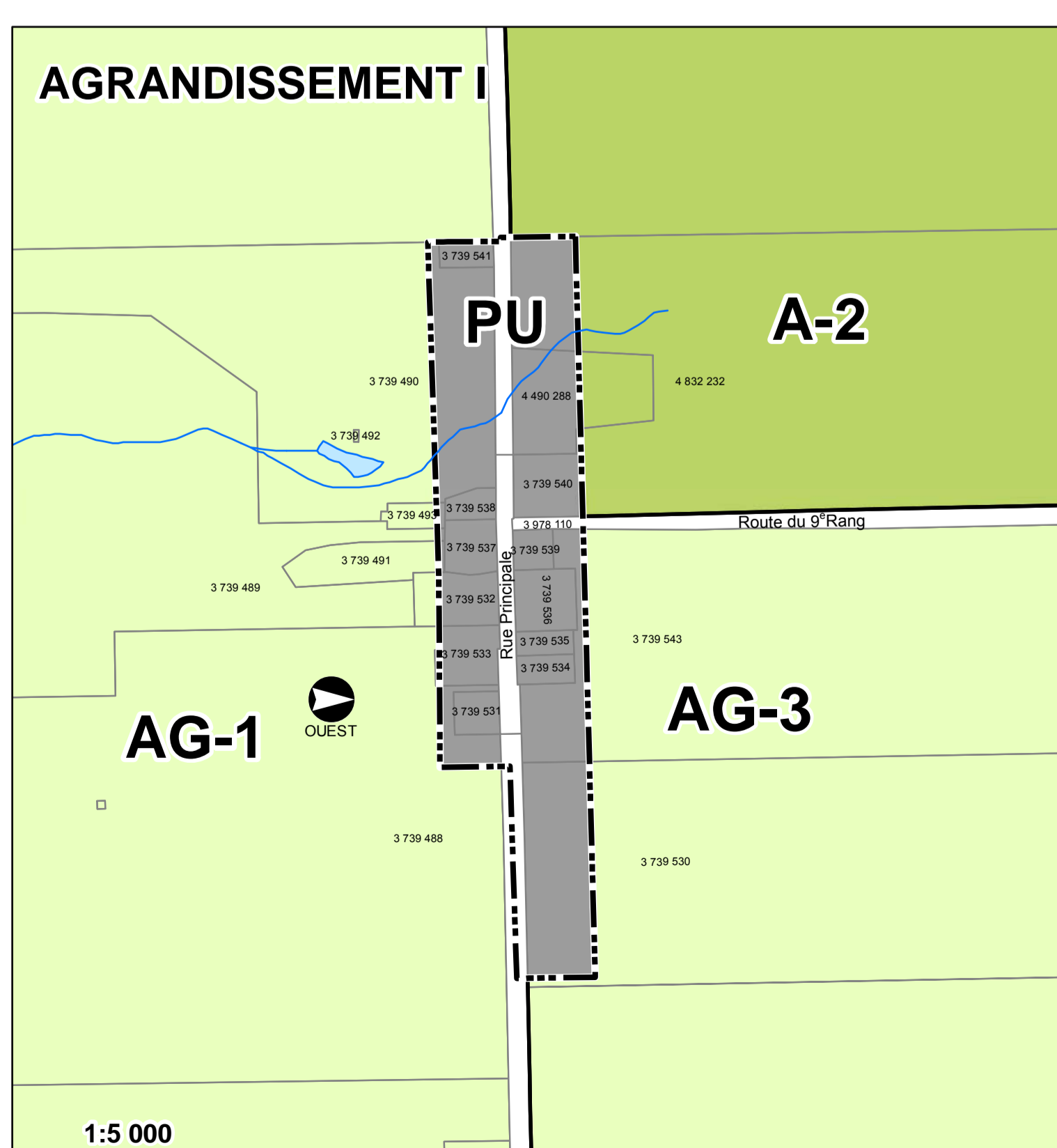
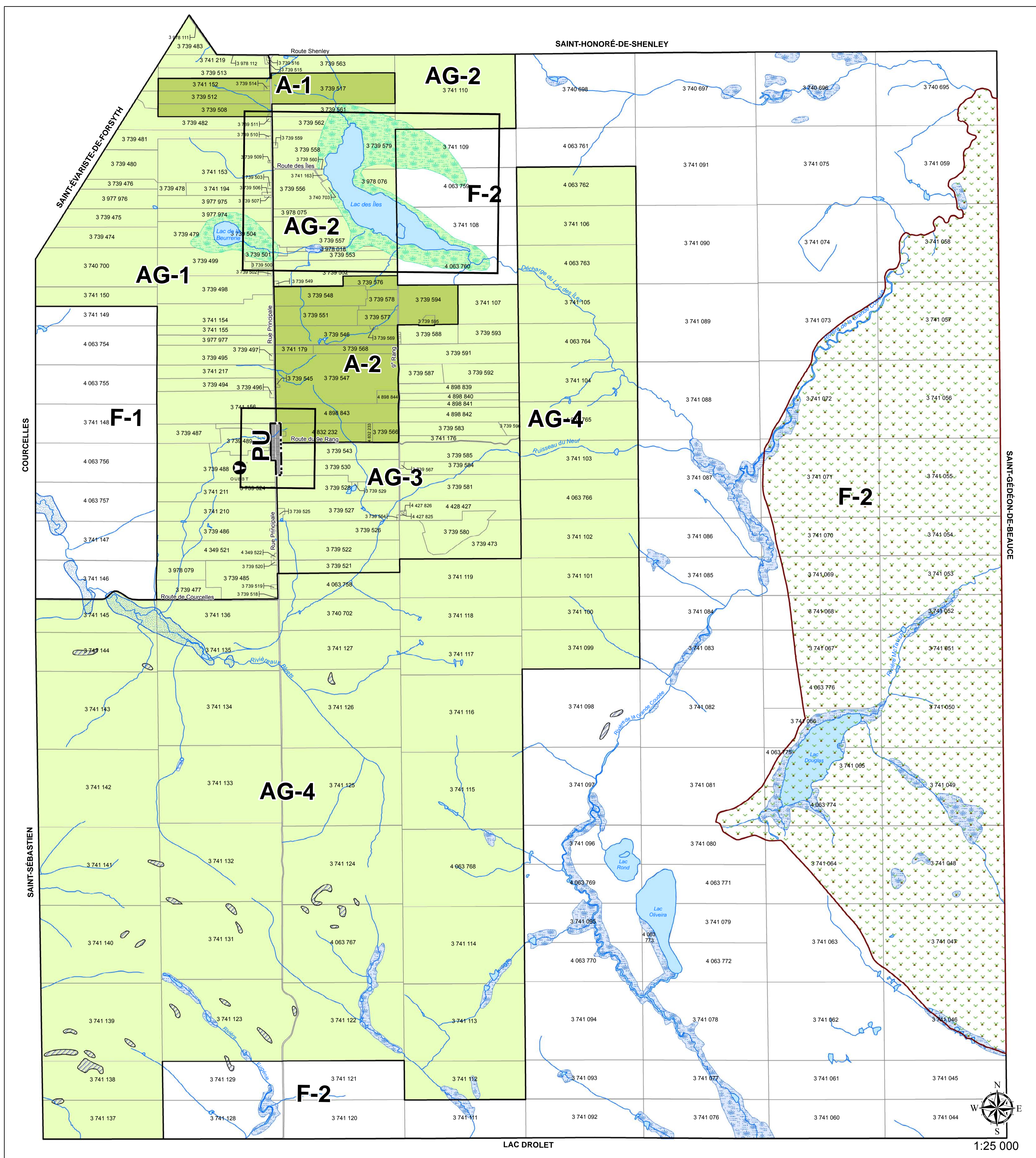
Contraintes naturelles

Zone inondable

- Zone inondable de grand courant (0-20 ans)
- Zone de pente forte (30% et plus)

Territoire d'intérêt

- Aire de confinement (Ravage 06-12-9001-93)



GRILLE DE GESTION DU PLAN DE ZONAGE

Ce plan de zonage fait partie intégrante du règlement de zonage no 168-2006 de la municipalité de Saint-Hilaire-de-Dorset

Date d'adoption: 3 juillet 2006

Date d'entrée en vigueur: 22 août 2006

MODIFICATIONS:

Règlement no:	Date:
195-2011	12 juillet 2011
202-2013	15 janvier 2014

Maire : _____
 Directeur général : _____

SOURCES:

Ministère des ressources naturelles et de la faune du Québec
 Base de données topographiques du Québec à l'échelle (1/20 000)
 Limites administratives du Québec à l'échelle de (1/20 000)
 Orthophotographie noir et blanc (1/40 000)
 La Municipalité régionale de comté de Beauce-Sartigan
 Base de données de la matrice graphique (1/1 000 et 1/5 000)

RÉFÉRENCE CARTOGRAPHIQUE:

M.T.M NAD83 (fuseau 7)

MUNICIPALITÉ RÉGIONALE DE COMTÉ DE BEAUCE-SARTIGAN

Service d'aménagement du territoire
 Préparé par: Louise Roy, Urb.
 Géomatique: Stéphanie Gagnon, Christine LaBranche
 Date d'impression: 15 janvier 2014