










**Légende**

-  Stationnement
-  Table à pique-nique
-  Église
-  Sentier FERMÉ
-  Familiale (8,82 km)
-  La Crapaudière (3,12 km)
-  O'Farrell (1,9 Km)
-  Routes
-  Limite municipale