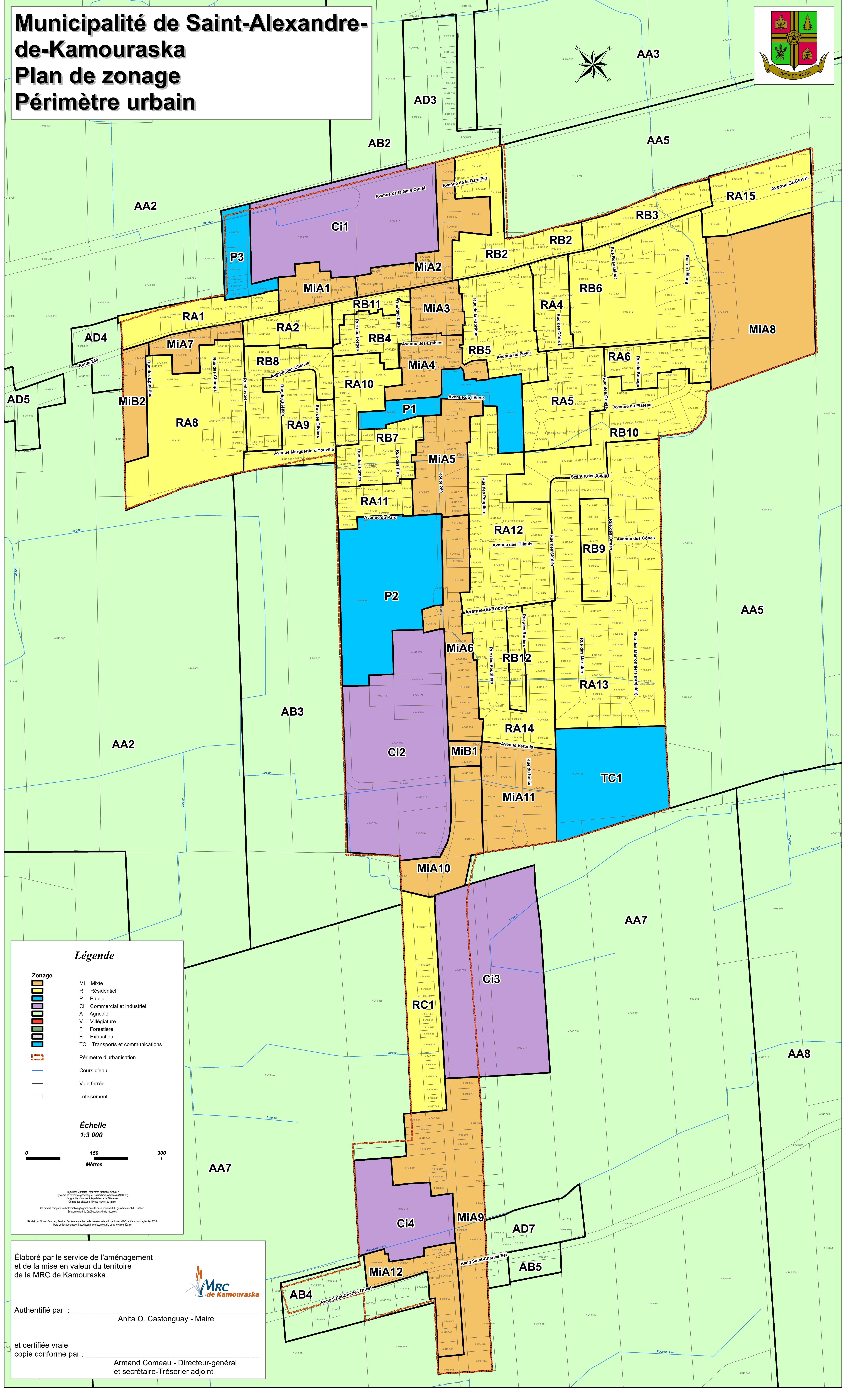
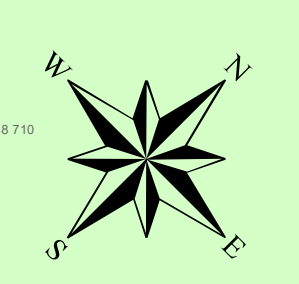


Municipalité de Saint-Alexandre-de-Kamouraska

Plan de zonage

Périmètre urbain

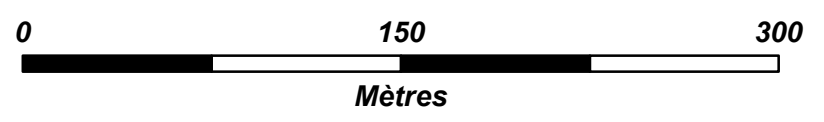


Légende

- Zonage**
- Mi Mixte
 - R Résidentiel
 - P Public
 - Ci Commercial et industriel
 - A Agricole
 - V Villégiature
 - F Forestière
 - E Extraction
 - TC Transports et communications
- Périmètre d'urbanisation
 - Cours d'eau
 - Voie ferrée
 - Lotissement

Échelle

1:3 000



Projet: Mise à jour du Plan de zonage de la MRC de Kamouraska.
 Système de référence géodésique: Océan North American (NAD 83)
 Origine: Carrière à l'équateur de 1984
 Origine des altitudes: Niveau moyen de la mer
 Ce produit comporte de l'information géographique de base provenant du gouvernement du Québec.
 Gouvernement du Québec, tous droits réservés.
 Révisé par Simon Foucher, Service d'aménagement de la mise en valeur du territoire, MRC de Kamouraska, février 2022.
 Tous les droits réservés et réservés, ou document de l'accès en ligne.

Élaboré par le service de l'aménagement et de la mise en valeur du territoire de la MRC de Kamouraska



Authentifié par : _____
 Anita O. Castonguay - Maire

et certifiée vraie copie conforme par : _____
 Armand Comeau - Directeur-général et secrétaire-Trésorier adjoint